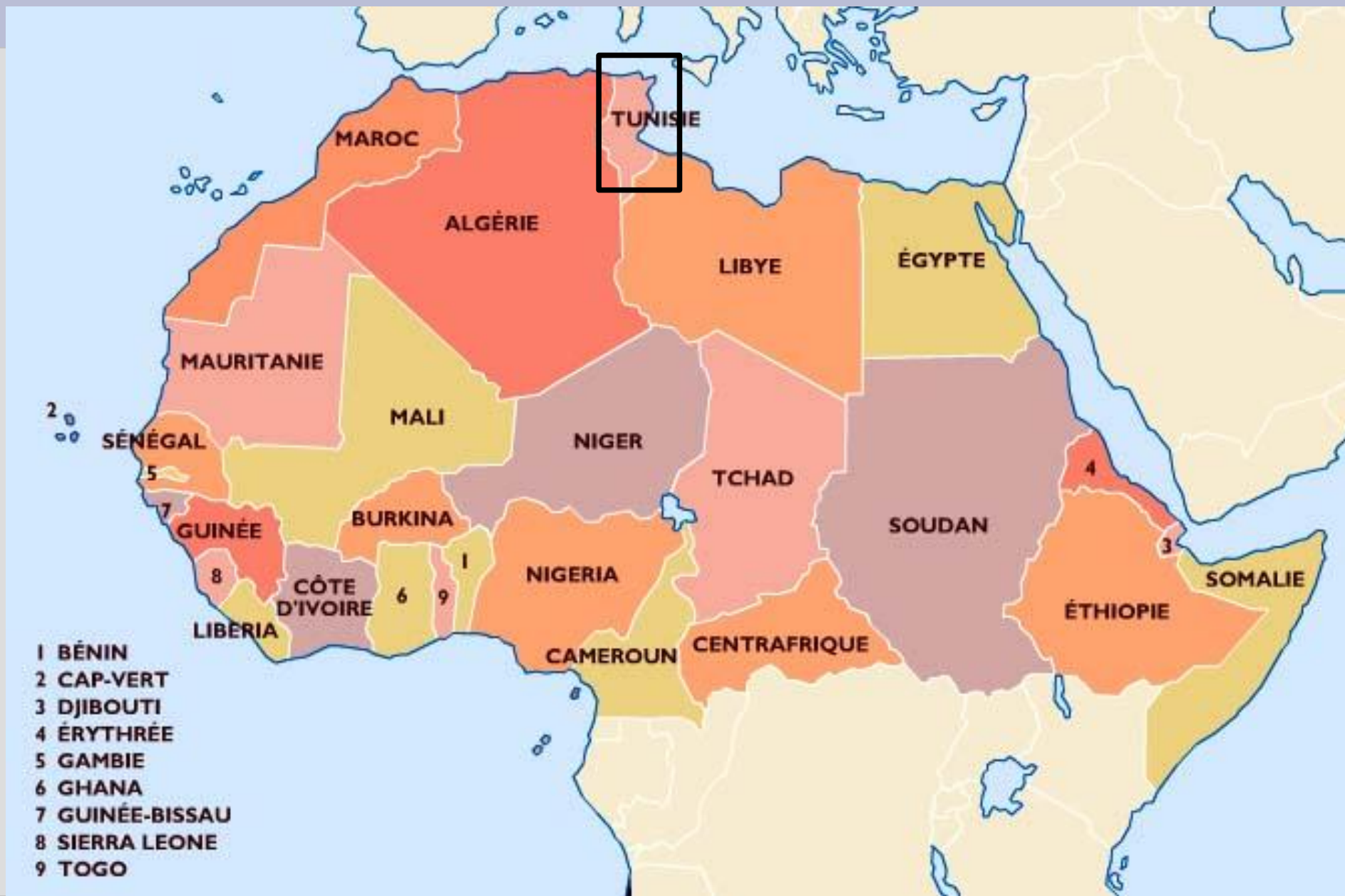


La Tunisie



La Tunisie



Superficie : 163 610 km²

Capitale :Tunis

Population : 10 886 500 hab

Regime politique : Republique

Langue officielle: Arabe

Langue parlée:tunisien (dialecte)

Monnaie nationale :Dinar



Le sud Tunisien



Désert du sahara

Oasis de montagne : Tamerza

Oasis de plaine : Tozeur

Lac salé : chott el jerid

Montagne : matmata

Ile : Djerba



Le désert

- **1/3 du territoire**
- **Fait parti du grand Sahara**



Les oasis de montagne Tamerza/Midès

. Très beaux panoramas



Les oasis de plaine Tozeur

- **Ville essentiellement agricole (dattes deglet noir)**



Le lac salé Chott el Jerid

- la superficie est d'environ 5 000 km²



La montagne Matmata/Tataouine

- **Villages troglodytes**
- **Villages isolés**



Tournage star wars



L'île de Djerba

- **île très touristique**
- **Climat doux**

